



**QUINTA SESIÓN ORDINARIA 2023
CONSEJO CONSULTIVO DEL INSTITUTO MUNICIPAL DE PLANEACIÓN
SAN FRANCISCO DEL RINCÓN, GUANAJUATO**

En la ciudad de San Francisco del Rincón, Estado de Guanajuato, siendo las 17:12 diecisiete horas con Doce minutos del martes 09 nueve de mayo del 2023 dos mil veintitrés, se da inicio a la Quinta Sesión Ordinaria 2023 del Consejo Consultivo del Instituto Municipal de Planeación de San Francisco del Rincón Guanajuato 2020-2023; bajo la siguiente Orden del Día:

- I. Pase de Lista y declaración de Quorum.
- II. Lectura y en su caso, aprobación de la orden del día.
- III. Lectura y en su caso, aprobación del acta de la sesión anterior.
- IV. Presentación de avance del Proyecto "Atlas de Riesgos Municipal" y el "Programa de Movilidad Municipal", a cargo del Arq. Celestino Ortega Monjaraz, director de Infraestructura.
- V. Presentación de avances de los proyectos de la Dirección de Medio Ambiente y Ecología, a cargo del Lic. Marcelo Salas Maldonado, director.
- VI. Informe mensual de actividades del IMPLAN.
- VII. Asuntos generales.
- VIII. Clausura de sesión.

Como **punto número uno**, la Arq. Bertha Angélica Martín Lara, directora general y secretaria técnica del IMPLAN, pasa lista estando presentes los siguientes consejeros:

NOMBRE	ASISTENCIA
ING. JUAN FRANCISCO BERMÚDEZ ROJAS	PRESENTE
ARQ. CONTESSINA MONTERRUBIO ACOSTA	PRESENTE
LIC. MA. DE LOS ÁNGELES MORENO RODRÍGUEZ	PRESENTE
ING. JUAN ANTONIO ANGUIANO LÓPEZ	PRESENTE
C. LUIS GERARDO ARAUJO RUENES	PRESENTE
ARQ. RAÚL GONZÁLEZ RAMÍREZ	PRESENTE
ARQ. ARTURO LÓPEZ REYES	AUSENTE
ARQ. FRANCISCO DE LA PAZ ESPARZA CANO	AUSENTE
C.P Y M.F. JUAN CARLOS BRAVO GONZÁLEZ	PRESENTE
ING. RODOLFO CARMONA	PRESENTE
TEM. CARLOS HUGO SÁNCHEZ NUÑEZ	PRESENTE
C. GABRIELA PEREZ SUASTES	PRESENTE
LIC. CARLOS XAVIER GAMIÑO QUEZADA	AUSENTE
LIC. MARTHA ELENA HERNÁNDEZ RODRÍGUEZ	AUSENTE
LCI. FRANCISCO LOZA MARÚN	PRESENTE
C. GERARDO CRUZ GUZMÁN	AUSENTE
DRA. JOYCE GUILLERMINA VÁZQUEZ VALDÉS	AUSENTE
LIC. JUAN GERARDO RODRÍGUEZ NAVA	PRESENTE
ARQ. CELESTINO ORTEGA MONJARAZ	PRESENTE
ING. ROGELIO LUGO OLIVAREZ	AUSENTE
LIC. PASCUAL SANCHEZ MUÑOZ	PRESENTE

Quinta Sesión Ordinaria 2023 del Consejo Consultivo del IMPLAN,
Martes 09 de mayo de 2023



NOMBRE	ASISTENCIA
LIC. JOSÉ PEDRO FRANCO SÁNCHEZ	AUSENTE
ARQ. DANIEL SERRANO MALDONADO	PRESENTE
LIC. MARCELO SALAS MALDONADO	PRESENTE
ARQ. BERTHA ANGÉLICA MARTÍN LARA	PRESENTE

Con la presencia de **DIECISIETE** miembros del Consejo Consultivo, en segunda convocatoria y en términos del artículo 34 del Reglamento del IMPLAN, se declara el quorum legal para los efectos a que haya lugar. Con lo que se da por agotado este punto de la orden del día.

Como **punto número dos**, la **Arq. Bertha Angélica Martín Lara**, directora general y secretaria técnica del IMPLAN, da lectura a la orden del día y somete a votación para su aprobación, siendo aprobada por unanimidad de los presentes.

En desahogo del **tercer punto**, lectura y en su caso aprobación del acta de la sesión anterior que se envió con anterioridad para su revisión, al no haber observaciones se somete a votación quedando aprobada.

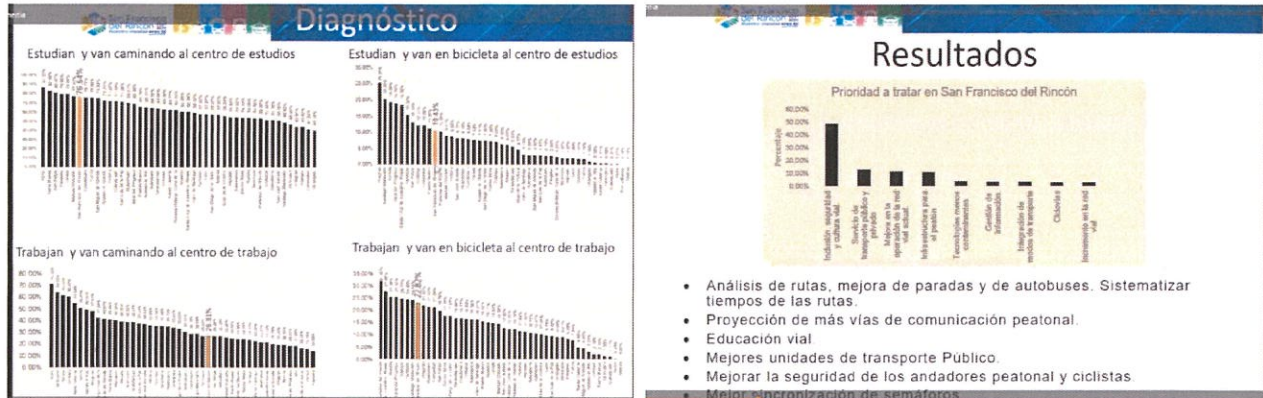
En desahogo del **cuarto punto**, la **Arq. Bertha Angélica Martín Lara**, directora general y secretaria técnica del IMPLAN, cede la palabra al Arq. Celestino Ortega Monjaraz, director de Infraestructura para presentar el avance del Proyecto "Atlas de Riesgos Municipal" y el "Programa de Movilidad Municipal".

Para presentar el Programa Municipal de Movilidad 2022-2024, toma la palabra el consultor representante de Antares Consultores en Ingeniería S. C. que realizó dicho estudio, para dar a conocer el objetivo, metodología y resultado del citado programa. En su exposición, el consultor manifiesta que el *objetivo es consolidar un mejor desplazamiento para los ciudadanos, mejorando la interacción entre los diversos modos de transporte, impulsando medios alternos de movilidad*. Continúa comentando el marco jurídico y posteriormente el proceso de elaboración.

Proceso de elaboración

Programa de Movilidad del Municipio de San Francisco del Rincón, Gto.		
Análisis del entorno	Reuniones de coordinación gubernamental	Consulta social y participación ciudadana

Comenzando con el acopio y análisis de información, reuniones con dependencias gubernamentales y consultas ciudadanas, estas tenían como objetivo entre otros temas, saber quiénes van caminando al trabajo caminando, en bicicleta, en transporte público o en automóvil. Así mismo, se determinó la cantidad de kilómetros lineales de banquetas (41.89) de ciclovía (33.79) con los que cuenta el municipio y la cantidad de bici estacionamientos (19).



Comenta que la constante entre los encuestados es la falta de cultura vial. En cuanto a la percepción de seguridad manifiesto que aumentaron las personas que dejaron de andar a pie, en bicicleta y en transporte público. A pregunta expresa de la **Lic. María de los Ángeles Moreno Rodríguez, empresaria**, de que si se preguntó por qué modo de movilidad cambiaron, el consultor comenta que no. **El Ing. Juan Francisco Bermúdez Rojas**, presidente del Consejo Consultivo del IMPLAN, manifiesta que entonces puede pensarse que los que dejaron de caminar o la bicicleta optaron por modos de traslado como la motocicleta, que ya se ha vuelto un gran problema para la ciudad; que sería un buen complemento al estudio, obligar al plaqueo de las motocicletas, para así conocer el aumento de este modo de transporte. **La Arq. Contessina Monterrubio** concuerda con lo expresado comentando que, en efecto, la realidad de la problemática de las motocicletas, ya que no se ciñen al reglamento y parece no haber autoridad.

El consultor comenta que, muchas de las opiniones vertidas en la pregunta abierta del cuestionario estaban referidas a la incomodidad que generan las motocicletas.

El **Arq. Raúl González Ramírez, representante del Colegio Profesional de Arquitectos A. C.**, solicita al consultor las evidencias de las encuestas y el trabajo de campo que se realizaron; por lo que se acuerda, por parte del **Arq. Celestino Ortega Monjaráz, director de Infraestructura**, compartir los anexos del estudio.

Como resultado de este diagnóstico, se elaboraron tres líneas estratégicas:

- Línea Estratégica 1: Impulso a los medios alternos de movilidad
 - Incrementar la oferta de infraestructura peatonal
 - Incrementar la oferta de infraestructura ciclista en espacios públicos
- Línea Estratégica 2: Promover la transformación hacia una movilidad incluyente, segura y sustentable.
 - Mejorar la seguridad vial en la red vial municipal.
 - Incrementar la accesibilidad Universal.
 -

Línea Estratégica 1. Impulso a medios alternos de movilidad

Objetivo 1.1: Incrementar la oferta de infraestructura peatonal.

No.	Indicador	Meta	Responsable
1.1.1	Porcentaje de banquetas rehabilitadas y/o construidas en la red municipal de ciclovías de San Francisco del Rincón, Gto.	Lograr la rehabilitación y/o construcción de 2.39% de kilómetros de banqueta en el municipio de San Francisco del Rincón, Gto, en la administración 2021-2024.	Dirección de Infraestructura de San Francisco del Rincón.
1.1.2	Número de cruces peatonales atendidos en la red vial municipal de San Francisco del Rincón, Gto.	Atender 6 cruces peatonales en la red vial del municipio de San Francisco del Rincón, Gto, en la administración 2021-2024.	Dirección de Infraestructura de San Francisco del Rincón.

Objetivo 1.2: Incrementar la oferta de infraestructura para el ciclista en los espacios públicos.

No.	Indicador	Meta	Responsable
1.2.1	Número de bici-estacionamientos instalados en espacios públicos del municipio de San Francisco del Rincón, Gto.	Lograr un incremento en el número de bici-estacionamientos del 42% en espacios públicos en el municipio de San Francisco del Rincón, Gto, en la administración 2021-2024.	Dirección de Infraestructura de San Francisco del Rincón.

- Línea Estratégica 3: Fortalecimiento de la Gestión de la Movilidad en sus diferentes modalidades.
 - Fortalecer la coordinación intergubernamental en materia de movilidad.

Comenta el **Ing. Juan Francisco Bermúdez Rojas**, presidente del Consejo Consultivo del IMPLAN, comenta que hay que dejar bien establecidas las acciones para que sean cumplidas no importa quien esté en la administración. A su vez, el **Arq. Celestino Ortega Monjaráz**, director de Infraestructura, manifiesta que, siguiendo el Plan, se quitara la zona de estacionamiento de la calle Ocampo y se está colocando guía podotáctil. Igualmente comenta que ya se envió a todos los directores el Programa de Movilidad para que todas las acciones en este tema se apeguen a las líneas estratégicas. Manifiesta que está realizando un estudio de movilidad inclusiva en el primer cuadro de la ciudad y que ya se están planteado los estudios para los principales bulevares de la ciudad.

El **Arq. Raúl González Ramírez**, representante del colegio de Arquitectos A.C., pregunta que en qué parte del estudio o líneas de acción vienen referidos estas acciones, o aún le falta terminarse, pues no ve acciones a corto, mediano y largo plazo, que son generalidades que debería de integrarse a este estudio, los complementos por proyecto; pregunta además si se tiene contemplado el mejoramiento al transporte público, pues no todos los que dejan de caminar andan en bicicleta; no hay que dejar de lado este tema que es muy importante.

El **Arq. Celestino Ortega Monjaráz**, director de Infraestructura y el consultor contestan que el Plan de Movilidad solo maneja líneas estratégicas. A este tema, abona el **Ing. Juan Francisco Bermúdez Rojas**, presidente del Consejo Consultivo del IMPLAN, manifestando que deberían de hacerse fichas técnicas por proyecto para poder darle seguimiento a través del tiempo.


La **Arq. Contessina Monterrubio Acosta**, pregunta sobre la imagen urbana a utilizar, que deberían de realizarse modelos para presentar socialmente los proyectos.

El Arq. **Celestino Ortega Monjaráz, director de Infraestructura**, presenta el avance del Atlas de Riesgo, manifestando que, se le hicieron llegar al consultor las observaciones realizadas por las dependencias involucradas en el proyecto, y las cuales en su mayoría ya fueron solventadas. Comentando que se contrató una empresa especializada en realizar mapas temáticos para este fin. Afirma que el estudio ya se tiene al 100% y que el documento cuenta de 800 páginas y ya no hay observaciones por cumplir. Ahora se ingresará a CONAPRED para su revisión. Y acuerda con el Arq. Antonio Serrano Maldonado, envíe una copia del estudio para revisión de los consejeros pues aún están en tiempo de realizar cualquier observación. Así mismo, comenta que ya hay fecha límite para su entrega final.

Así mismo, el Arq. **Celestino Ortega Monjaráz, director de Infraestructura**. Se compromete a que en la **próxima sesión ordinaria o extraordinaria se presente el consultor para hacer la presentación del Atlas de riesgo**, ya que por esta vez no fue posible por agenda de los consejeros. Y comenta que este estudio se tiene que actualizar anualmente por áreas especializadas como la de planeación en Infraestructura a los cuales se les harán llegar los lineamientos para su realización. En cuanto al tema de la presentación por parte del Consultor de ICLEI, dice el Arq. Celestino, que tiene que venir a presentar y a solicitud del presidente del consejo **Ing. Juan Francisco Bermúdez Rojas**, le pide venga cuando le den las observaciones de CENAPRED.

Como **quinto punto**, el **Lic. Marcelo Salas Maldonado**, presenta las actividades que se realizan en la dirección de Medio Ambiente y Ecología:

- Visitas guiadas a CEFORMA para su aprovechamiento y conocimiento social. En este mismo lugar, se presentó el 16 de marzo, el comité técnico de la presa de Silva áreas aledañas.
- 2da caminata de primavera en el área natural protegida.
 - En este punto se comenta de las solicitudes que han llegado de la dirección de Desarrollo Urbano a IMPLAN, para determinar uso de suelo para lotes en el ANP, teniendo en cuenta que o se ha terminado el proceso de actualización del Plan de Manejo; por lo que la respuesta versa en que se canalizarían a la SMAOT para su revisión.
 - El **Lic. Juan Gerardo Rodríguez Nava**, representante del colegio de diseñadores del Estado, comenta que deberíamos de visualizar la zona de forma integral con Purísima del Rincón sobre todo para fortalecer los espacios ecoturísticos.
- Realización de podas fitosanitarias por una empresa privada, de los árboles de la ANP de la presa de Silva.
- "5R" Continuidad en las campañas de recolección de neumáticos, papel y electrónicos, a cambio se entrega una planta. Comenta el director Marcelo, que hay centro de acopio en el parque del Río. Esta recolección tiene como objetivo principal evitar que llegue al sitio de disposición final que está ya con poca vida útil. Este se sumará al programa de descacharrización que trae la dirección de Salud municipal.
- Programa de reforestación en: Blvd las Torres 1ra y 2da, Jesús del Monte, CEFORMA, Barrio de Guadalupe del Mezquitillo y el Blvd. Guadalupe Victoria.
- Comenta que el Municipio está dentro del Programa Monarca, pues es paso de la mariposa. Para este fin se realizó un jardín polinizador en el Anillo de Hierro. Se comenta que no solo es paso, sino que se han visto capullos.



- Buenas Prácticas Ambientales. Se otorgo por parte de la SMAOT un reconocimiento al H. Ayuntamiento 2021-2024.
- Apoyo a dependencia e instituciones.
- Revisión de trasplante de árboles de la Plaza Márquez hacia el Complejo Administrativo.
- Mejora de suelo, vegetación y arbolado de la Plaza Principal. Retiro de árboles enfermos y reponiéndolos con árboles que están dentro de la paleta vegetal como es el olivo negro, que muy adaptable.
- Día de los Humedales, realizado el 02 de febrero, varias actividades como cuentacuentos, módulos informativos, galería fotográfica, etc.
- Gestión de donación de 5 vehículos ante la SEMARNAT.
- Gestión del proyecto ejecutivo de la celda 4 para el relleno sanitario; tendrá una superficie de 11 049.31 m2 y una profundidad de 13.00 mts. Se prevé un costo de 15 millones de pesos y una vida útil aproximada de 20 años.

PROYECTO EJECUTIVO DE LA CELDA 4

1. La finalidad del proyecto es la ampliación del Relleno Sanitario para disposición final adecuada de los Residuos.
2. La celda tendrá una superficie de 11,049.311 m2 y una profundidad de 13 metros.
3. La ejecución de la obra se proyecta en \$15,000,000
4. Con un tiempo de vida de 15 años aproximadamente.
5. En los próximos días se ingresará a la SMAOT para validación y aprobación de dicho proyecto.



Toma la palabra la Lic. **María de los Ángeles Moreno**, empresaria, para comentar la necesidad de revisar a las fabricas y los desechos que generan. Comenta el Lic. Marcelo Salas Maldonado, que se está trabajando en el tema y se esta programando ya una reunión con la SMAOT para tratar el tema de las licencias ambientales de funcionamiento.

Como **numeral seis**, informe mensual de actividades del IMPLAN:

12 de abril: Solicitud a todas las dependencias para revisar COPLADEM, requiriendo obras ejecutadas, priorizadas y nuevas.

13 de abril: Taller GUIA CONSULTIVA. Transversalidad de indicadores

Reunión con consultor Ing. Adolfo Lira para dar seguimiento al Blvd. Las Torres Norte 8va etapa.

19 de abril: Pre verificación Guía Consultiva

21 de abril: Consejo COPLADEM.

25 de abril: Reunión con Coordinación de planeación de Juventino Rosas.

Reunión para unificar acciones en la Evaluación de Espacios Públicos con las dependencias de:

- Seguridad Ciudadana, Tránsito y Vialidad
- Infraestructura
- Medio Ambiente y Ecología
- Desarrollo Urbano y Ordenamiento Territorial
- Impuestos Inmobiliarios y Catastro
- Atención a la Juventud
- Prevención del Delito
- Desarrollo Social y Rural
- Servicios Públicos
- Desarrollo Urbano y Ordenamiento Territorial



OBJETIVO:




Trabajo transversal con las dependencias que tiene en sus proyectos el rescate de espacios públicos. Revisión de estatus de propiedad de los sitios manifestados como espacio público. Se acuerda enviar, por cada una de las dependencias, los proyectos que se tengan en los espacios públicos, así como verificar la propiedad del sitio.

4 de mayo:

Pacto Global de Alcaldes: Acompañamiento Técnico para la elaboración del Inventario de Gases de Efecto Invernadero, Atlas de vulnerabilidad a cambio climático y el Plan de Acción Climática.

Plan Guanajuato Visión 2050: Actualización del Plan Estatal de Desarrollo

Cursos varios:

<p>Cursos</p> <p>INEGI. Generación de Información Estadística Básica</p> <p>Constancia</p> <p>Diseño conceptual para la generación de Estadística Básica</p> 	 <p>Capacitación para la teledetección de riesgos de desastres por sequías, incendios forestales e inundaciones en México</p>  <p>NASA Arset y Agencia Mexicana de Protección Civil</p>
---	--

Como séptimo punto asuntos generales:

Entrega del estudio para la integración del Comité de Información.

- Se enviará información para su revisión.

Firma contrato para la realización del Programa Parcial del Centro Histórico

- Inicio mayo 2023
- Término enero de 2024

En cada entrega se realizará una presentación al consejo para su revisión y observaciones.







A pregunta expresa de la **Lic. María de los Ángeles Moreno Rodríguez**, se le explica que se tomará como área de estudio la zona que contempla el PMDUOET y que se les hará llegar el calendario con los contenidos para que conozcan lo que se presentará en su momento.

Como **punto ocho**, clausura de sesión. Al no haber más puntos por tratar, se da por terminada la cuarta sesión ordinaria del Consejo Consultivo del IMPLAN siendo las 19:14 diecinueve horas con catorce minutos del día de su inicio.



Quinta Sesión Ordinaria 2023 del Consejo Consultivo del IMPLAN,
Martes 09 de mayo de 2023

[Handwritten signatures and marks in blue ink]

NOMBRE	ASISTENCIA
ING. JUAN FRANCISCO BERMUDEZ ROJAS	
ARQ. CONTESSINA MONTECUBIO ACOSTA	
LIC. MA. DE LOS ÁNGELES MORENO RODRÍGUEZ	
ING. JUAN ANTONIO ANGUIANO LÓPEZ	
C. LUIS GERARDO ARAUJO RUENES	
ARQ. RAÚL GONZÁLEZ RAMÍREZ	
C.P Y M.F. JUAN CARLOS BRAVO GONZÁLEZ	
ING. RODOLFO CARMONA TEM. CARLOS HUGO SÁNCHEZ NUÑEZ	
C. GABRIELA PEREZ SUASTES	
LCI FRANCISCO LOZA MARUN	
LIC. JUAN GERARDO RODRÍGUEZ NAVA	
ARQ. CELESTINO ORTEGA MONJARAZ	
ING. ROGELIO LUGO OLIVAREZ	
LIC. PASCUAL SANCHEZ MUÑOZ	

B

NOMBRE	FIRMA
LIC. MARCELO SALAS MALDONADO	
ARQ. DANIEL SERRANO MALDONADO	
ARQ. BERTHA ANGÉLICA MARTÍN LARA	



Las presentes firmas forman parte integrante del Acta de la Quinta Sesión Ordinaria 2023, del Consejo Consultivo del Instituto Municipal de Planeación de San Francisco del Rincón, Guanajuato, celebrada el martes 09 de mayo del 2023 Dos mil veintitrés. ----





LISTA DE ASISTENCIA DE CONSEJO CONSULTIVO

SEXTA SESIÓN ORDINARIA 2023








CONSEJO CONSULTIVO DEL INSTITUTO MUNICIPAL DE PLANEACIÓN DE SAN FRANCISCO DEL RINCÓN, GUANAJUATO.

2020-2023

MARTES 13 DE JUNIO DE 2023

HORA DE INICIO _____

HORA DE CLAUSURA _____

ID	NOMBRE	REPRESENTACIÓN	FIRMA	CARGO
1	ING. JUAN FRANCISCO BERMÚDEZ ROJAS	REP. DEL COLEGIO DE INGENIEROS CIVILES, A.C.		PRESIDENTE
2	ARQ. CONTESSINA MONTECUBIO ACOSTA	REP. DE LA UNIVERSIDAD DE LEÓN, PLANTEL SAN FRANCISCO		CONSEJERO CIUDADANO
3	LIC. MA. DE LOS ÁNGELES MORENO RODRÍGUEZ	EMPRESARIA		CONSEJERO CIUDADANO
4	ING. JUAN ANTONIO ANGUIANO LÓPEZ	REP. CLUB DE LEONES DE SAN FRANCISCO DEL RINCÓN A.C.		CONSEJERO CIUDADANO
5	C. LUIS GERARDO ARAUJO RUENES	REP DEL JUFRANCO CLUB, A.C.		CONSEJERO CIUDADANO
6	ARQ. RAÚL GONZÁLEZ RAMÍREZ	REP. DEL COLEGIO DE PROFESIONAL DE ARQUITECTOS A.C.		CONSEJERO CIUDADANO
7	ARQ. ARTURO LÓPEZ REYES	REP. DEL CONSEJO COORD. EMPRESARIAL DE SAN FRANCISCO DEL RINCÓN, A.C.		CONSEJERO CIUDADANO
8	ARQ. FRANCISCO DE LA PAZ ESPARZA CANO	REP. DEL CLUB DE LEONES SAN FRANCISCO TERCER MILENIO		CONSEJERO CIUDADANO
9	C.P Y M.F. JUAN CARLOS BRAVO GONZÁLEZ	REP. DEL COLEGIO DE CONTADORES PÚBLICOS DE SAN FRANCISCO DEL RINCÓN, A.C.		CONSEJERO CIUDADANO
10	ING. RODOLFO CARMONA SUPLENTE: TEM. CARLOS HUGO SÁNCHEZ NÚÑEZ	REP. DE LA ASOCIACIÓN DE EMPRESARIOS		CONSEJERO CIUDADANO
11	C. GERARDO EUGENIO MARTÍNEZ VILLANUEVA SUPLENTE: GABRIELA PÉREZ SUASTES	REP. DE COLORES DEL RINCÓN, A.C.		CONSEJERO CIUDADANO
12	LIC. CARLOS XAVIER GAMIÑO QUEZADA	REP. DEL COLEGIO DE ABOGADOS DE SAN FRANCISCO DEL RINCÓN		CONSEJERO CIUDADANO
13	LIC. MARTHA ELENA HERNÁNDEZ RODRÍGUEZ	REP. DE LA ASOCIACIÓN MEXICANA DE MUJERES EMPRESARIAS CAPITULO PUEBLOS DEL RINCÓN		CONSEJERO CIUDADANO
14	LIC. FRANCISCO LOZA MARÚN	PROFESIONISTA		CONSEJERO CIUDADANO
15	C. GERARDO CRUZ GUZMÁN	EMPRESARIO		CONSEJERO CIUDADANO
16	DÑA. JOYCE GUILLERMINA VÁZQUEZ VALDÉS	REPRESENTANTE DEL COLEGIO DE EPIDEMIOLOGOS DEL ESTADO		CONSEJERO CIUDADANO
17	LIC. JUAN GERARDO RODRÍGUEZ NAVA	REPRESENTANTE DEL COLEGIO DE DISEÑADORES DEL ESTADO		CONSEJERO CIUDADANO
18	ARQ. CELESTINO ORTEGA MONJARAZ	DIRECTOR DE INFRAESTRUCTURA		CONSEJERO FUNCIONARIO
19	ING. ROGELIO LUGO OLIVAREZ	DIRECTOR DEL SAPAF		CONSEJERO FUNCIONARIO
20	LIC. JOSÉ PEDRO FRANCO SÁNCHEZ	DIRECTOR DE PREDIAL Y CATASTRO		CONSEJERO FUNCIONARIO
21	ARQ. DANIEL SERRANO MALDONADO	DIRECTOR DE DESARROLLO URBANO Y OT		CONSEJERO FUNCIONARIO
22	C. MARCELO SALAS MALDONADO	ENCARGADO DE DESPACHO DE MA Y ECOLOGÍA		CONSEJERO FUNCIONARIO
23	LIC. PASCUAL SÁNCHEZ MUÑOZ	DIRECTOR DE DESARROLLO SOCIAL Y RURAL		CONSEJERO FUNCIONARIO
24	ARQ. BERTHA ANGÉLICA MARTÍN LARA	ENCARGADA DE DESPACHO IMPLAN		SECRETARIA TÉCNICA