

PRIMERA SESIÓN ORDINARIA 2021
CONSEJO CONSULTIVO DEL INSTITUTO MUNICIPAL DE PLANEACIÓN
SAN FRANCISCO DEL RINCÓN, GUANAJUATO
2020-2023

En la ciudad de San Francisco del Rincón, Estado de Guanajuato, siendo las 17:09 diecisiete horas con nueve minutos, del día martes 12 doce de enero del 2021 dos mil veinte, se da inicio, mediante videoconferencia, como parte de los protocolos de seguridad e higiene ante la contingencia por COVID-19, a la Primera Sesión Ordinaria 2021 del Consejo Consultivo del Instituto Municipal de Planeación de San Francisco del Rincón Guanajuato 2020-2023, bajo la siguiente Orden del Día:

- I. Pase de Lista y declaración de Quorum
- II. Lectura y aprobación de la orden del día
- III. Lectura y en su caso aprobación del acta de la sesión ordinaria anterior
- IV. Informe anual 2020
- V. Presentación del plan anual de trabajo 2021
- VI. Asuntos generales
- VII. Clausura de Sesión

Como punto número uno, la Ing. Mónica García Martínez, Secretaria Técnica y encargada de despacho del IMPLAN, pasa lista estando presentes los siguientes consejeros:

NOMBRE	ASISTENCIA
ING. JUAN FRANCISCO BERMÚDEZ ROJAS	PRESENTE
ARQ. CONTESSINA MONTEERRUBIO ACOSTA	PRESENTE
LIC. MA. DE LOS ÁNGELES MORENO RODRÍGUEZ	PRESENTE
C.L. JUAN ANTONIO ANGUIANO LÓPEZ	PRESENTE
C. LUIS GERARDO ARAUJO RUENES	PRESENTE
ARQ. RAÚL GONZÁLEZ RAMÍREZ	PRESENTE
ARQ. ARTURO LÓPEZ REYES	AUSENTE
ARQ. FRANCISCO DE LA PAZ ESPARZA CANO	AUSENTE
C.P Y M.F. JUAN CARLOS BRAVO GONZÁLEZ	PRESENTE
TEM. CARLOS HUGO SÁNCHEZ NÚÑEZ	AUSENTE
C. GERARDO EUGENIO MARTÍNEZ VILLANUEVA	PRESENTE
LIC. RICARDO ARTURO CARRANZA VEGA	PRESENTE
C. CLAUDIA LUCÍA OCAMPO RUIZ	AUSENTE
LCI. FRANCISCO LOZA MARÚN	PRESENTE
C. GERARDO CRUZ GUZMÁN	PRESENTE

Primera Sesión Ordinaria 2021 del Consejo Consultivo del IMPLAN,
2020-2023
Martes 12 de enero de 2021

DRA. JOYCE GUILLERMINA VÁZQUEZ VALDÉS	PRESENTE
C. JUAN GERARDO RODRÍGUEZ NAVA	PRESENTE
ING. EMMANUEL LÓPEZ LÓPEZ	PRESENTE
ING. ROGELIO LUGO OLIVAREZ	PRESENTE
PROF. ALBERTO CANO ESTRADA	PRESENTE
LIC. PEDRO FRANCO SÁNCHEZ	AUSENTE
LIC. DANIEL FERNÁNDEZ GARCÍA	PRESENTE
ING. MARÍA MANUELA GUZMÁN SALAZAR	PRESENTE
ING. JOSÉ DE JESÚS RODRÍGUEZ IBARRA	PRESENTE
ING. MÓNICA GARCÍA MARTÍNEZ	PRESENTE

Con la presencia de veinte miembros del Consejo Consultivo, se declara el quorum legal para los efectos a que haya lugar.

Como punto número dos, la Ing. Mónica García Martínez, Secretaria Técnica y encargada de despacho del IMPLAN, da lectura a la orden del día y somete a votación para su aprobación, siendo aprobada por unanimidad.


Como tercer punto, se somete a consideración de los miembros del Consejo Consultivo se exima de la lectura del acta de la sesión anterior, puesto que con anticipación fue enviada a sus correos para su revisión. El consejo se da por enterado y aprueba por unanimidad se exima lectura del acta correspondiente, y se procede a recabar firmas de la misma.

Como cuarto punto, la Ing. Mónica García Martínez, Secretaria Técnica y encargada de despacho del IMPLAN, presenta el informe anual 2020:

- Ingreso del PMDUOET (31 de diciembre 2019)
 - o Se hace entrega en la Secretaría de Medio Ambiente y Ordenamiento Territorial, de la actualización del Programa Municipal de Desarrollo Urbano y Ordenamiento Ecológico Territorial, como parte del cierre administrativo del convenio establecido.
- Estudio de ingeniería de tránsito para la intersección del Blvd. Juventino Rosas y Aquiles Serdán (15 enero).
 - o Entrega – recepción del documento relativo a Estudio de ingeniería de Tránsito Intersección del Blvd. Juventino Rosas y Blvd. Aquiles Serdán, Contando con la presencia de contraloría para revisión y término del proceso administrativo.

[Handwritten signatures and scribbles in blue ink on the right side of the page.]

- **Entrega de primera etapa de infraestructura para reactivación de Plaza Márquez**
 - o Conclusión de proyecto y entrega ante la contraloría municipal.
- **Propuesta Diaz Mirón**
 - o Propuesta conceptual de la calle Diaz Mirón. El diseño que se propone es ampliar la banqueta a 2.35 m., ciclovia de 1.35 m., que conecta con la ciclovia de la calle Venustiano Carranza, se delimita con una guarnición, arroyo vehicular de 4.70 m. sin estacionamiento, la banqueta de la acera de la central camionera de 3.85 m., para poder colocar bahías de carga y descarga.
- **Guía Consultiva de Desempeño Municipal 2020**
 - o Apertura de los 8 módulos que la integran.
 - o Módulos obligatorios 1, 2 y 8.
 - o La propuesta fue realizar una pre-verificación para comprobar estatus por dependencia para la apertura de los módulos 3, 4, 5, 6 y 7
- **Registro y diagnóstico de Guía Consultiva de Desempeño Municipal**
 - o Participaron 22 dependencias con 132 indicadores, de los cuales en la etapa de diagnóstico se reportaron 30 indicadores en proceso, 95 en estado óptimo y 7 en rezago.
 - o Para la revisión final que hace la Universidad de La Salle Bajío, se reportaron en proceso 34, en estado óptimo 84 y rezago 12.
- **Firma de convenio de colaboración con IMPLAN Valle de Santiago**
 - o Este convenio se trata de intercambio tanto de información, como de buenas prácticas que se desarrollan en ambos IMPLAN, para el crecimiento de los mismos, participando los alcaldes de ambos municipios.
- **Catastro multifinalitario**
 - o Dentro de esta actividad se tiene un avance general del 60%, esto es con la información que cada una de las dependencias entrega en los informes trimestrales que se monitorean en el programa de gobierno y que complementan con bases de datos que se suben al sistema de información geográfica. Esta actividad la encabeza la Dirección de Impuestos Inmobiliarios y Catastro, y de la cual el IMPLAN fue designado depositario de la información.



- **Programa de gobierno**
 - o Al cierre del tercer trimestre se reporta un avance general del 52.81%.
- **Atlas Municipal de Riesgos**
 - o Es un trabajo multidisciplinario que no ha sido posible concluir en el IMPLAN, ya que no se cuenta con las herramientas ni el personal, propiamente capacitados para este tipo de estudio, por lo que se le solicito al Servicio Geológico Mexicano una propuesta técnico económica para la elaboración del mismo, quedando pendiente, al no contar con el presupuesto suficiente para su contratación.
- **Comisión de Seguridad Ciudadana**
 - o Apoyo a seguridad ciudadana con la verificación de las placas de nomenclatura de algunas de las colonias y comunidades, para su colocación. Se realizó conteo en campo por parte de la Dirección de Desarrollo Urbano, para determinar el número de placas faltantes o en mal estado. Se elaboraron fichas técnicas para el diagnóstico de las colonias detectadas con incidencia delictiva.
- **INEGI. Conflicto límites municipales**
 - o En seguimiento al tema, se entregó por parte del INEGI información que no concuerda con la información que el municipio maneja en como límite municipal, argumentando que, solo es un límite geoestadístico y no se considera límite territorial. El municipio no valida dicha información. Al no contar con los elementos necesarios para ello.
- **ONU-HÁBITAT Convocatoria**
 - o Se integró un expediente para participar en la convocatoria de ONU-Hábitat, para el rescate de espacios públicos, en la que propuso la rehabilitación de la plaza de la colonia renovación, consistente en bajar las jardineras a nivel de piso, un micro foro abierto, la instalación de especies vegetales nativas y juegos para los niños. El proyecto no fue considerado entre los ganadores.
- **Transversalidad**
 - o En transversalidad con Desarrollo Urbano y Obras Publicas se atendió a la asociación de personas con discapacidad del municipio, quienes solicitan analizar el espacio en las vialidades, rampas, guías táctiles, para su consideración en nuevos proyectos.
- **Convenio de Colaboración y coordinación en materia de información con IPLANEG**
 - o En el mes de agosto se firmo el convenio de colaboración con IPLANEG, derivado de esto se conformó la comisión municipal en coordinación en materia de información, la cual está integrada por Desarrollo social, desarrollo urbano, desarrollo económico, desarrollo rural, entre otras.





- **PMDUOET**

- Se continúa con el proceso de elaboración del Programa Municipal de Desarrollo Urbano y Ordenamiento Ecológico Territorial (PMDUOET), como es, proceso de consulta pública, elaboración de indicadores, integración de documento en su versión síntesis, integración de anexos, entre otros. Actualmente se atienden las observaciones emitidas por las dependencias estatales que intervienen en el proceso, teniendo como fecha de entrega de dichas observaciones el 23 de febrero de 2021.

- **Semana de los ODS 2020**

- Una de las actividades mas destacadas para el IMPLAN fue la participación en la semana de los ODS 2020, dónde se hicieron encuestas a la ciudadanía del municipio con la finalidad de darlos a conocer, cabe mencionar que los entrevistados, tiene un conocimiento de los ODS del 40% y consideran con mayor importancia los objetivos 3. Salud y bienestar, 4. Educación de calidad, 6. Agua limpia y saneamiento, 1. Fin de la pobreza y 5. Igualdad de género, respectivamente.

- **Placas de nomenclatura**

- Con el apoyo de obras publicas se colocaron las placas de nomenclatura en algunas calles del centro histórico y camino viejo.

- **Georreferenciación y análisis de información para indicadores**

- Esta georreferenciación se concluyó al 100% y actualmente se trabaja con la base de datos con un avance general del 70%.


- **Avances de proyectos ejecutivos contratados**

- Actualización del Proyecto Ejecutivo Blvd. Las Torres Norte (Cadenamiento 1+500 a entronque Blvd. Aquiles Serdán) – IMPLAN-SFR\2019-001, **avance general 95%**
- Proyecto ejecutivo Casa de la Cultura– IMPLAN-SFR\2019-004, **avance general 85%**
- Proyecto Ejecutivo Camino a Ojo de Agua. IMPLAN –SFR\2020 – 003, **avance general 30%**

- **Desarrollo de indicadores**

- Se contrato a la empresa AMAP, para el desarrollo de indicadores, señalados en los “Lineamientos técnicos que deberán atender los Municipios en la presentación de los proyectos de Programas Municipales de Desarrollo Urbano y Ordenamiento Ecológico Territorial, para su dictamen y validación”. Como resultado se obtuvieron 85 resultados en categoría 1 (realizables y con datos), 24 en categoría 2 (realizables en proceso) y 4 en categoría 3 (no realizables).





- **Mesas de trabajo COPLADEM**
 - o Se llevaron a cabo las mesas de trabajo del COPLADEM, sumado un total de 365 acciones propuestas analizadas y priorizadas.
- **Cursos COVID-19**
 - o Por indicación de la administración municipal, se tomaron cursos en línea sobre las medidas necesarias para el retorno seguro al trabajo ante COVID-19, a través de la plataforma del IMSS.
- **Cursos**
 - o Como parte del programa de capacitación tomaron cursos, talleres y capacitaciones, tanto en línea como presenciales para el personal del IMPLAN.

Los miembros del Consejo Consultivo se dan por enterados de lo expuesto.

Como **punto número cinco**, la Ing. Mónica García Martínez, Secretaria Técnica y encargada de despacho del IMPLAN, presenta el Plan Anual de Trabajo 2021.

En uso de la voz, la Lic. Zayra Sainz Bravo, representante del Colegio de Diseñadores del Estado de Guanajuato, manifiesta su opinión con relación al Plan Parcial del Centro Histórico, considerando que es de gran importancia el desarrollo de este instrumento, y mostrando su interés en colaborar.

De igual manera, toma la palabra la Arq. Contessina Monterrubio Acosta, para señalar que es de su interés tomar en cuenta, en el desarrollo del Plan antes mencionado, el catálogo de inmuebles históricos, ya que, el manejo por el INAH, es reducido.

El Arq. Raúl González Ramírez, propone hacer un análisis completo del estado actual de las placas de nomenclatura de las calles de la ciudad, ya que existen calles con placas en mal estado, e incluso, calles sin placas. Asimismo, solicita se presente ante este consejo el estatus a detalle de los proyectos que se desarrollan en el IMPLAN, para que se emitan las opiniones pertinentes para el buen desarrollo de dichos proyectos.

El Ing. Juan Francisco Bermúdez Rojas, presidente del consejo consultivo, apoya la solicitud del Arq. Raúl González Ramírez, ya que considera que, si los proyectistas no son originarios del municipio, en ocasiones no consideran todos los factores necesarios para el desarrollo de los proyectos y sus procesos de gestión.

Primera Sesión Ordinaria 2021 del Consejo Consultivo del IMPLAN,
2020-2023
Martes 12 de enero de 2021

Los miembros del Consejo Consultivo presentes, se dan por enterados de lo expuesto y aprueban el Plan Anual de trabajo 2021, mismo que se anexa a la presente acta.

Como **sexto punto en asuntos generales**, la Ing. Mónica García Martínez, Secretaria Técnica y encargada de despacho del IMPLAN, presenta el calendario anual de sesiones ordinarias. Se propone se mantenga la celebración de las sesiones el segundo martes de cada mes. El Arq. Raúl González Ramírez, propone un cambio en el horario, siendo este a las 18:00 horas.

Se pone a consideración de los consejeros y se somete a votación, siendo aprobado por unanimidad de los presentes, el calendario de celebración de sesiones ordinarias del Consejo Consultivo del IMPLAN, para el segundo martes de cada mes, a las 18:00 horas.

La Ing. Mónica García Martínez, Secretaria Técnica y encargada de despacho del IMPLAN, sede la palabra al Ing. José de Jesús Rodríguez Ibarra, quien hace la invitación a los miembros del consejo consultivo, al "taller de diagnóstico para la elaboración del inventario de especies nativas", a celebrarse el viernes 15 de enero del 2021, a las 10:00 horas, en la sala de juntas del IMPLAN.

Continuando, extiende la invitación para los "talleres de diagnóstico para la declaratoria como área natural protegida de Ojo de Agua", a celebrarse el día 13 de enero de 2021, a las 10:00 horas, en la sala de juntas del IMPLAN y 18 de febrero de 2021, con horario y lugar por definir.

Los miembros del consejo consultivo se dan por enterados de lo expuesto.

Como **punto siete**, no habiendo más puntos a tratar, siendo las 18:05 dieciocho horas con cinco minutos del día de su inicio se da por concluida la Primera Sesión Ordinaria 2021 del Consejo Consultivo del Instituto Municipal de Planeación de San Francisco del Rincón, Guanajuato 2020-2023, firmando al calce quienes en ella intervinieron.

Primera Sesión Ordinaria 2021 del Consejo Consultivo del IMPLAN,
2020-2023
Martes 12 de enero de 2021











Folio No. 0307

NOMBRE	FIRMA
ING. JUAN FRANCISCO BERMÚDEZ ROJAS	
ARQ. CONTESSINA MONTEERRUBIO ACOSTA	
LIC. MA. DE LOS ÁNGELES MORENO RODRÍGUEZ	
C.L. JUAN ANTONIO ANGUIANO LÓPEZ	
C. LUIS GERARDO ARAUJO RUENES	
ARQ. RAÚL GONZÁLEZ RAMÍREZ	
C.P Y M.F. JUAN CARLOS BRAVO GONZÁLEZ	
C. GERARDO EUGENIO MARTÍNEZ VILLANUEVA	
LIC. RICARDO ARTURO CARRANZA VEGA	
LCI. FRANCISCO LOZA MARÚN	
C. GERARDO CRUZ GUZMÁN	

Las presentes firmas forman parte integrante del Acta de la Primera Sesión Ordinaria 2021, del Consejo Consultivo del Instituto Municipal de Planeación de San Francisco del Rincón, Guanajuato 2020-2023, celebrada por videoconferencia el día 12 de enero del 2021 Dos mil veintiuno.

Primera Sesión Ordinaria 2021 del Consejo Consultivo del IMPLAN,
2020-2023
Martes 12 de enero de 2021

NOMBRE	FIRMA
DRA. JOYCE GUILLERMINA VÁZQUEZ VALDÉS	
C. JUAN GERARDO RODRÍGUEZ NAVA	
ING. EMMANUEL LÓPEZ LÓPEZ	
ING. ROGELIO LUGO OLIVAREZ	
PROF. ALBERTO CANO ESTRADA	
LIC. DANIEL FERNÁNDEZ GARCÍA	
ING. MARÍA MANUELA GUZMÁN SALAZAR	
ING. JOSÉ DE JESÚS RODRÍGUEZ IBARRA	
ING. MÓNICA GARCÍA MARTÍNEZ	